



**КОМИТЕТ ИМУЩЕСТВЕННЫХ ОТНОШЕНИЙ
АДМИНИСТРАЦИИ ПЕРМСКОГО МУНИЦИПАЛЬНОГО ОКРУГА**

РЕШЕНИЕ

о размещении объектов № 2483

Пермский край
Пермский округ

22.09.2023

Комитет имущественных отношений администрации Пермского муниципального округа разрешает Публичному акционерному обществу «Россети Урал» (ИНН 6671163413, ОГРН 1056604000970, почтовый адрес: 620026, г. Екатеринбург, ул. Мамина Сибиряка, д. 140)

размещение объекта «Строительство ВЛ 0,4 кВ с установкой ПУ для электроснабжения с. Усть-Качка (4500085645)»

на землях муниципальная собственность.

на срок бессрочно.

Местоположение: Пермский край, Пермский муниципальный округ, с. Усть-Качка.

Приложение: схема предполагаемых к использованию земель или части земельного участка.

Особые условия использования:

1. При установке опор электросетевого хозяйства учесть параметры ширины проезда улично-дорожной сети, во избежание сужения полосы отвода дороги. Установить опоры на расстоянии не более 2 метров от границ земельного участка.

2. Получение разрешения на производство земляных работ.

Заместитель председателя комитета



(подпись, печать)

М.В. Королева

СХЕМА ПРЕДПОЛАГАЕМЫХ К ИСПОЛЬЗОВАНИЮ ЗЕМЕЛЬ ИЛИ ЧАСТИ ЗЕМЕЛЬНОГО УЧАСТКА

Объект: «Строительство ВЛ 0,4 кВ с установкой ПУ для электроснабжения села Усть-Качка (4500085645)»

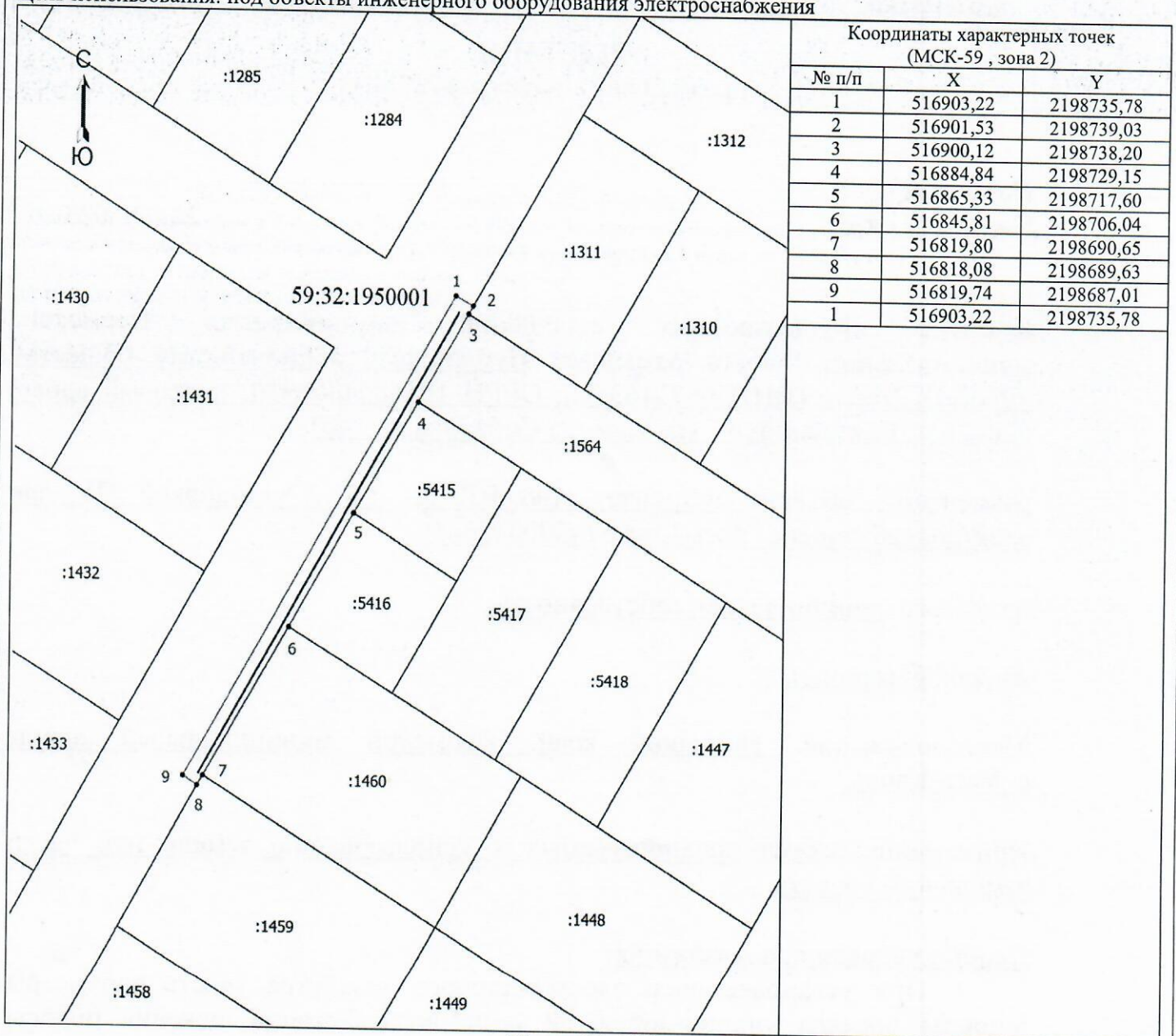
Местоположение объекта: Пермский край, Пермский муниципальный округ, с. Усть-Качка

Площадь земель или части земельного участка, кв.м.: 327

Категория земель: земли населённых пунктов





Вид разрешённого использования земельного участка: -

Цель использования: под объекты инженерного оборудования электроснабжения




Масштаб 1: 1000

Условные обозначения

-  - Граница кадастрового квартала
-  - Часть границы, сведения ЕГРН о которой позволяют однозначно определить ее положение на местности
-  - Граница предполагаемой к использованию земли или части земельного участка
-  - Граница сооружения, планируемого к строительству
- 59:32:1950001 - Номер кадастрового квартала
- :1284 - Кадастровый номер земельного участка
- 1 - Обозначение новой характерной точки

Описание смежных землепользований:

- 1-2 59:32:1950001:1564
- 2-3 59:32:1950001:1311
- 3-4 59:32:1950001:1564
- 4-5 59:32:1950001:5415
- 5-6 59:32:1950001:5416
- 6-7 59:32:1950001:1460
- 7-8 59:32:1950001:1459
- 8-1 59:32:1950001:1564

Заявитель:  /Байдин И.В.
действующий по доверенности от 19.01.2023 № ПЭ/422-2023

